COMUNE DI RUTIGLIANO

PIANO DI LOTTIZZAZIONE
Parco " LE MORE "

COMPARTO N° 6

C 4-5, F1-10 ed F2-34

Inquadramento PPTR e PAI

Tav. 1b Rev. 2020

Scala 1:5.000
Scala 1:2.500

Progettisti dott. ing. Vito Demarinis Loiotile
Ing. Quirino Martire
Ing. Donatello Augenti

PPTR - Beni paesaggistici e Ulteriori contesti paesaggistici

Autorità di Bacino della Puglia - Piano di Bacino Stralcio Assetto Idrogeologico

Struttura idro-geo-morfologica

Struttura ecosistemica-ambientale

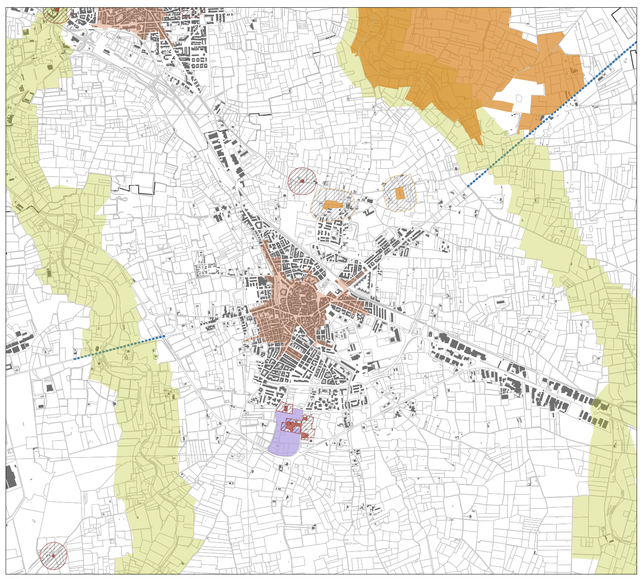

Struttura antropica e storico-culturale

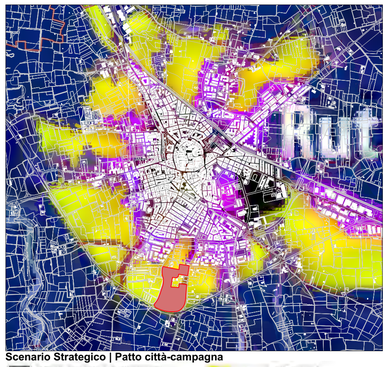

Scenario Strategico | Patto città-campagna

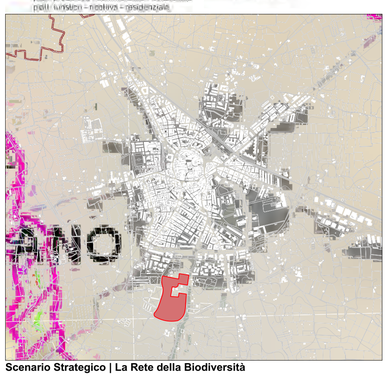

Scenario Strategico | La Rete della Biodiversità

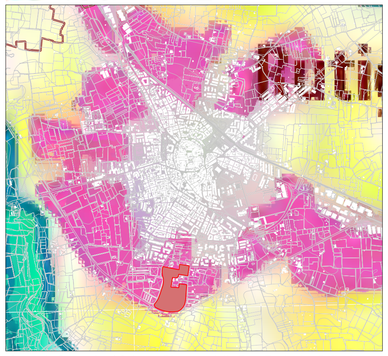

Scenario Strategico | Schema Direttore della Rete Ecologica Polivalente

Connessioni ecologiche su vie d'acqua permanenti o temporanee
Aree del ristretto
Coltivi
Oliveti, vigneti, frutteti
Aree urbanizzate

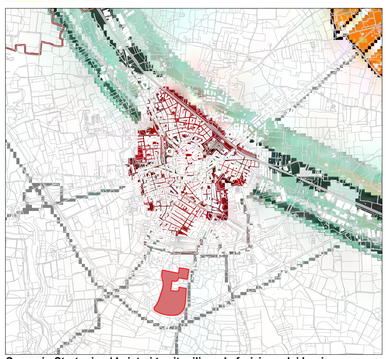

Scenario Strategico | I sistmi territoaili per la fruizione dei beni patrimoniali

CTS
Città (antica e moderna)

Nodi e reti del progetto per la mobilità dolce

percorsi ciclo-pedonali
ferrovie paesaggistiche
collegamenti multimodali
strade principali

LEGENDA

Perimetro PdL "Parco Le More" Zona C4 Comp.n. 6

STRUTTURA ECOSISTEMICO-AMBIENTALE

Componenti botanico-vegetazionali
- UCP-Formazioni arbustive in evoluzione naturale
- UCP - Aree di rispetto dei boschi (100m - 50m - 20m)
- UCP-Prati e pascoli naturali
- BP - Boschi

STRUTTURA IDRO-GEO-MORFOLOGICA

Componenti geomorfologiche
- UCP_Doline
- UCP_Grotte_100m
- UCP_Lame_gravine
- UCP_Inghiottitoi_50m

Componenti idrologiche
- UCP - Reticolo idrografico di connessione della R.E.R. (100m)
- BP - Fiumi, torrenti, corsi d'acqua iscritti negli elenchi delle acque pubbliche (150m)

STRUTTURA ANTROPICA E STORICO-CULTURALE

Componenti culturali e insediative
- UCP - Testimonianze della Stratificazione Insediativa:
- UCP - Area di rispetto siti storico culturali
- UCP - Città Consolidata
- BP - Zone di interesse archeologico
- UCP-Area di rispetto zone interesse archeologico
- BP - Immobili e aree di notevole interesse pubblico

Componenti dei valori percettivi
- UCP - Strade a valenza paesaggistica

STRUTTURA IDRO-GEO-MORFOLOGICA

Componenti geomorfologiche
- UCP_Doline
- UCP_Grotte_100m
- UCP_Lame_gravine
- UCP_Inghiottitoi_50m

Componenti idrologiche
- UCP - Reticolo idrografico di connessione della R.E.R. (100m)
- BP - Fiumi, torrenti, corsi d'acqua iscritti negli elenchi delle acque pubbliche (150m)

PIANO DI BACINO STRALCIO ASSETTO IDROGEOLOGICO

Assetto idraulico
- Alta pericolosità (art. 7)
- Media pericolosità (art. 8)
- Bassa pericolosità (art. 9)

0 50 100 150 200 250 m